





Powered by Leaflet | IGN 2019

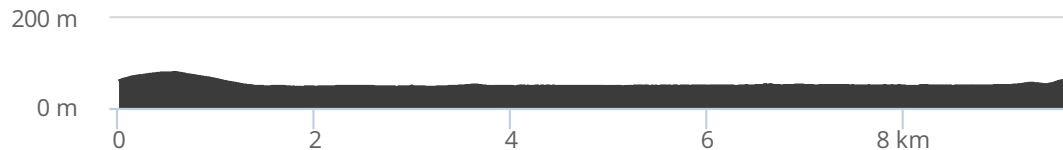
PUBLIÉ PAR Pas-de-Calais Tourisme 

DÉPART Fampoux
DISTANCE 9,7 km

TYPE(S) PARCOURS  Boucle

RANDO PÉDESTRE N/A

ALTITUDE
 80 m  116 m
 46 m  -116 m



LES BORDS DE LA SCARPE

 | **THÉMATIQUE :** Campagne



DESCRIPTION

POINT DE DEPART : MAIRIE - FAMPOUX

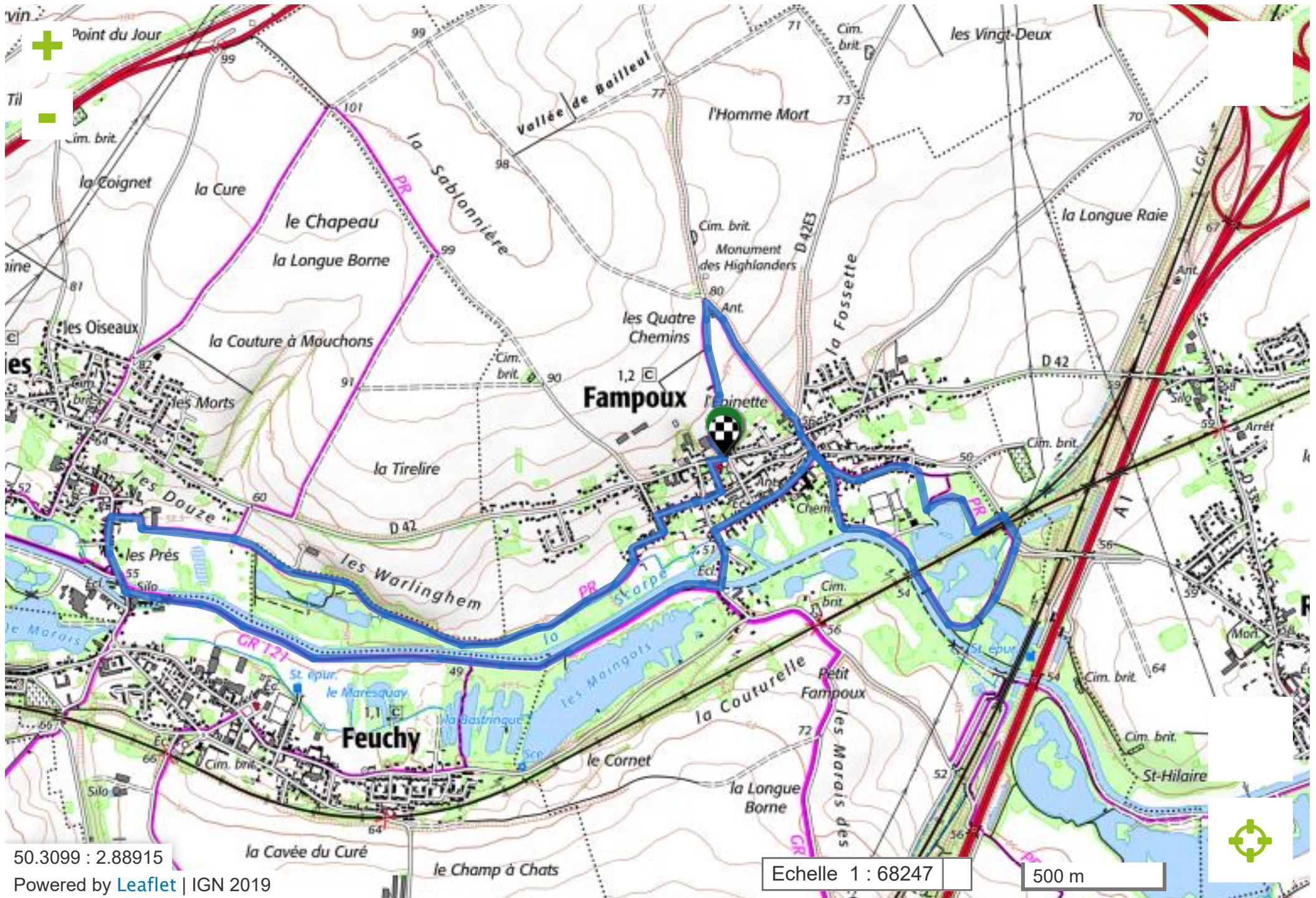
Un parcours entre Histoire et Nature, découvrez l’empreinte de l’église de Fampoux détruite pendant la première guerre mondiale, la Croix des Highlanders (soldats écossais) en souvenir des combats de 1917 puis longez les bords de la Scarpe au rythme des péniches et cheminez dans l’espace naturel des marais de Feuchy, alternance de zones humides et boisées.

EN IMAGE(S)



Embarquez ce parcours sur votre mobile

Impression générée par l'Institut national de l'information géographique et forestière le 15 mai 2019. Cet itinéraire est fourni à titre informatif. L'IGN ne certifie pas la fiabilité des informations contenues dans les textes, cartes ou photos de cet itinéraire. Nous vous conseillons de vérifier ces informations avant votre voyage. N'hésitez pas à nous contacter ou à contacter l'auteur pour en savoir plus. Pour plus d'informations sur les données publiées sur ce site, reportez-vous aux Conditions Générales d'Utilisations du site ignrando.fr.



50.3099 : 2.88915

Powered by [Leaflet](#) | IGN 2019

Echelle 1 : 68247

500 m